

# 資料編

## 資料編目次

資料1	水防団の組織図、管轄区域	1
資料2	重要水防箇所評定基準	2
資料3	警報等の伝達系統図	3
資料4	水防警報の伝達系統図	4
資料5	雨量観測所一覧	5
資料6	水位観測所一覧	6
資料6-1	危機管理型水位計による水位の観測箇所一覧	6
資料7	水位観測所及び関係機関等の連絡系統図	7
資料8	水防関係機関電話番号一覧	8
資料9	水防資器材一覧	10
資料10	防災重点ため池一覧	11

資料 1 水防団の組織図、管轄区域

(1) 水防団の組織図

西和賀町水防団 ( 西和賀町消防団 )	
水防団本部	水防団長 ( 町消防団長 )
	副 団 長 ( 町消防団副団長 )
	本部付分団長 ( 町消防団本部付分団長 )
	ラッパ隊長 ( 町消防団ラッパ隊長 )
水防団各分団	第 1 分団長 ( 町消防団第 1 分団長 )
	第 2 分団長 ( 町消防団第 2 分団長 )
	第 3 分団長 ( 町消防団第 3 分団長 )
	第 4 分団長 ( 町消防団第 4 分団長 )
	第 5 分団長 ( 町消防団第 5 分団長 )
	第 6 分団長 ( 町消防団第 6 分団長 )

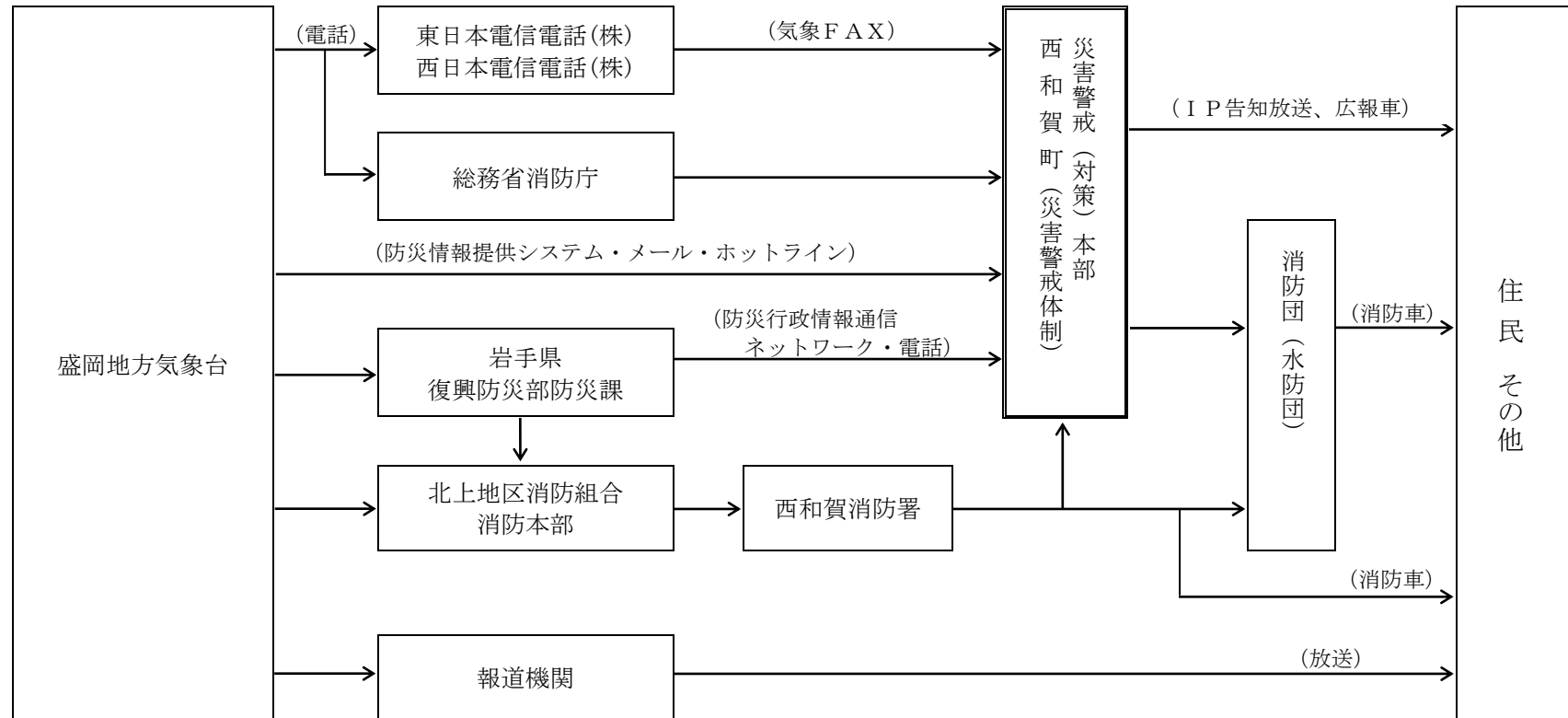
(2) 水防団の管轄区域

水 防 団	担当区域
第 1 分団	川尻一区、川尻二区、上野々区、越中畑区、白木野区、野々宿区、柳沢区、小繫沢区、湯川区、天ヶ瀬区
第 2 分団	湯之沢区、湯本区、湯田区、槻沢区、左草区、下前区
第 3 分団	大野区、新町区、鍵飯区、東大野区
第 4 分団	前郷区、太田区
第 5 分団	猿橋区、泉沢区、長瀬野区、弁天区
第 6 分団	川舟区、若畑区、貝沢区

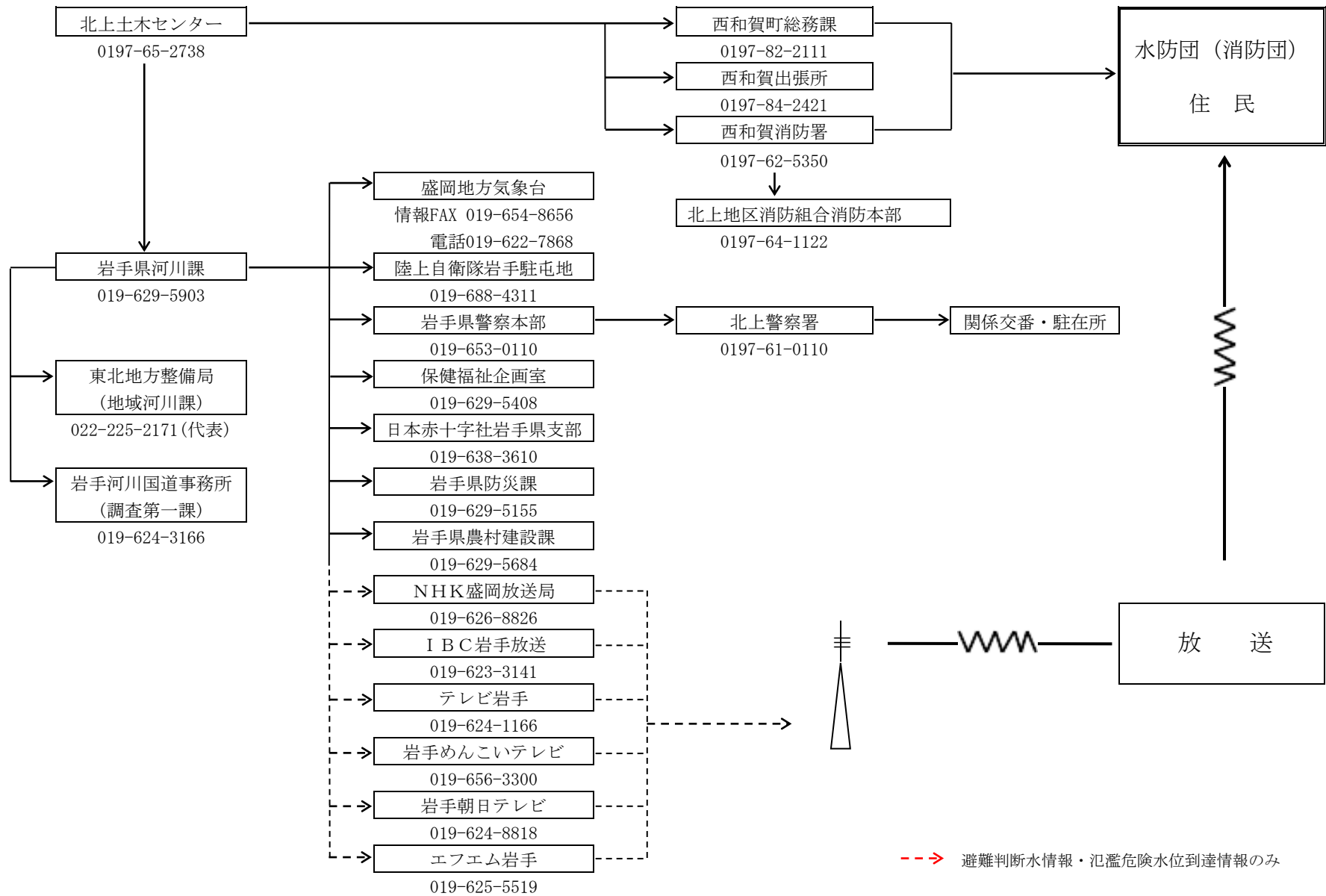
資料 2 重要水防箇所評定基準

種別	重要度		要注意区間
	A水防上最も重要な区間	B水防上重要な区間	
堤防高 (流下能力)	計画高水流量規模の洪水の水位が現況の堤防高を超える箇所	計画高水流量規模の洪水の水位と現況の堤防高との差が堤防の計画余裕高に満たない箇所	
堤防断面	現況の堤防断面あるいは天端幅が、計画の堤防断面あるいは計画の天端幅の2分の1未満の箇所	現況の堤防断面あるいは天端幅が、計画の堤防断面あるいは計画の天端幅に対して不足しているが、それぞれ2分の1以上確保されている箇所	
法崩れ・すべり	法崩れ又はすべりの履歴があるが、その対策が未施工の箇所	法崩れ又はすべりの履歴があるが、その対策が暫定施工の箇所 法崩れ又はすべりの履歴はないが、堤体あるいは基礎地盤の土質、法勾配等からみて法崩れ又はすべりが発生するおそれのある箇所、所要の対策が未施工の箇所	
漏水	漏水の履歴があるが、その対策が未施工の箇所	漏水の履歴があり、その対策が暫定施工の箇所 漏水の履歴はないが、破堤跡又は旧川跡の堤防であること、あるいは基礎地盤及び堤体の土質からみて、漏水が発生するおそれがある箇所、所要の対策が未施工の箇所	
水衝・洗掘	水衝部にある堤防の前面の河床が深掘れしているが、その対策が未施工の箇所 橋台取り付け部やその他の工作物の突出箇所、堤防護岸の根固め等が洗われ一部破損しているが、その対策が未施工の箇所	水衝部にある堤防の前面の河床が深掘れにならない程度に洗掘されているが、その対策が未施工の箇所	
工作物	河川管理施設等応急対策基準に基づく改善措置が必要な堰、橋梁、樋管、その他の工作物の設置されている箇所 橋梁、その他の河川横断工作物の桁下高等が計画高水流量規模の洪水の水位以下となる箇所	橋梁、その他の河川横断工作物の桁下高等と計画高水流量規模の洪水の水位との差が堤防の計画余裕高に満たない箇所	
工事施工			出水期間中に堤防を開削する工事箇所又は仮締め切り等により本堤に影響を及ぼす箇所
新堤防・破堤防跡・旧川跡			新堤防で築造後3年以内の箇所 破堤跡又は旧川跡の箇所
陸閘			陸閘が設置されている箇所

資料3 警報等の伝達系統図



資料4 水防警報の伝達系統図



資料 5 雨量観測所一覧

観測所名	所管	所在地	設置場所	標高 (m)	観測方式	備 考
湯川	北上川ダム統合管理事務所	字鷺之巣 国有林1343と内林小班内		520	テレメーター	公表
湯田	北上川ダム統合管理事務所	杉名畑44地割162-15	湯田ダム	240	テレメーター	公表
湯田	気象庁	上野々第39地割		250	アメダス	
桐沢	北上川ダム統合管理事務所	字花巻越山 国有林1064イ全林小班		760	テレメーター	公表、冬期閉局
高下	北上川ダム統合管理事務所	沢内字貝沢 3 地割647- 1		480	テレメーター	公表、冬期閉局
新町	北上川ダム統合管理事務所	沢内字鍵飯19地割238- 2		290	テレメーター	公表
本内	北上川ダム統合管理事務所	字松川山 国有林1164へ全林小班		690	テレメーター	公表、冬期閉局
沢内	気象庁	沢内字貝沢 4 地割		407	アメダス	

資料 6 水位観測所一覧

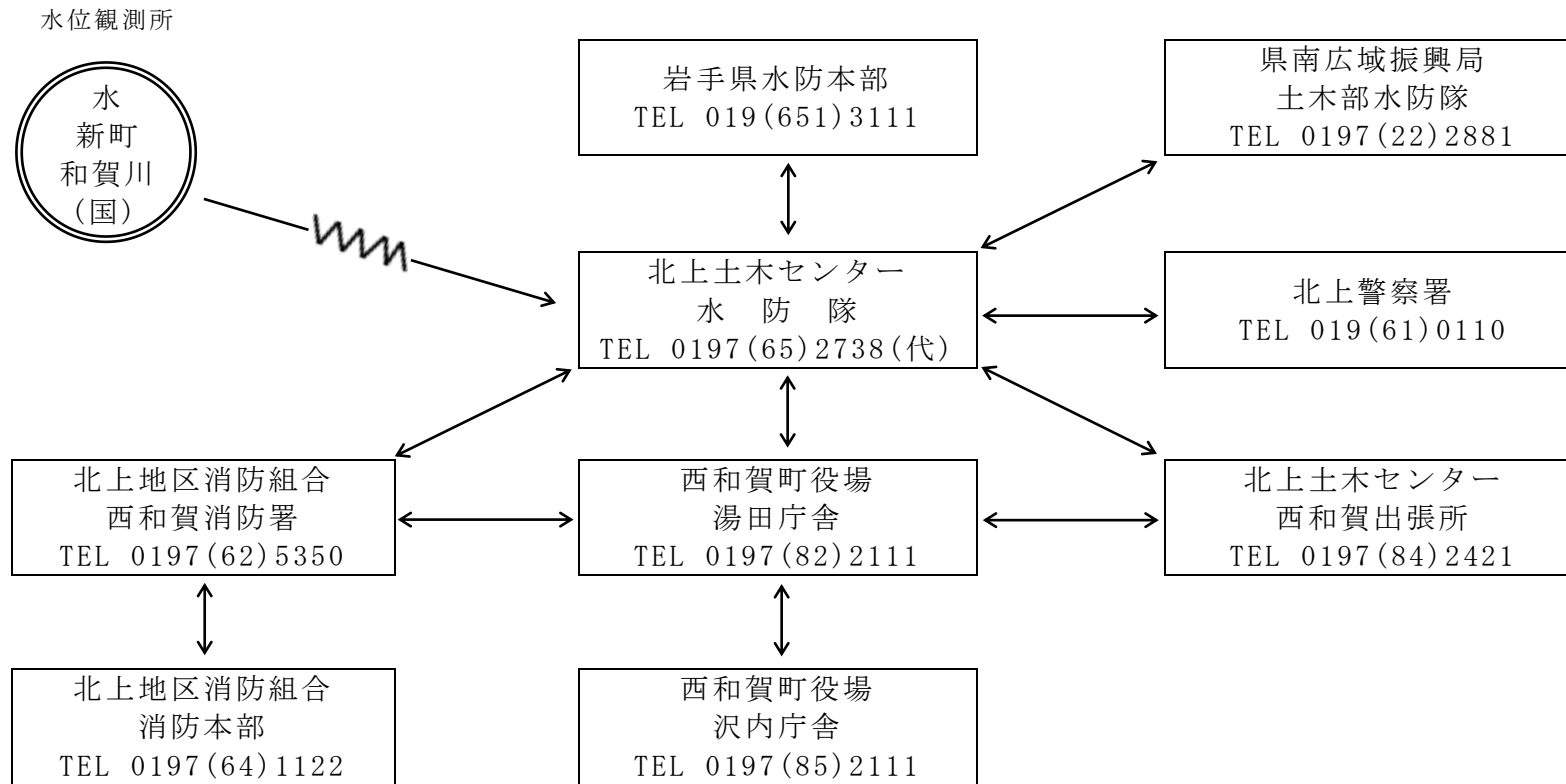
河川名	観測所名	所管	所在地	水防団待機 水位	氾濫注意 水位	避難判断 水位	氾濫危険 水位
和賀川	新町	北上川ダム統合管理事務所	沢内字鍵飯19地割238-2	0.5	1.1	1.1	2.3
和賀川	湯田 (ダム水位)	北上川ダム統合管理事務所	杉名畑44地割162-3				

資料 6 - 1 危機管理型水位計による水位の観測箇所一覧

水系	河川名	観測所名	所管	所在地
北上川水系	和賀川	桐沢橋	岩手県	沢内字猿橋
北上川水系	和賀川	若畑橋	岩手県	沢内字川舟
北上川水系	鬼ヶ瀬川	中村橋	岩手県	沢内字中村
北上川水系	左草川	左草橋	岩手県	下左草78地割
北上川水系	下前川	白本橋	岩手県	下前7地割
北上川水系	田代川	仁八橋	岩手県	沢内字大野
北上川水系	本内川	本内橋	岩手県	沢内字前郷
北上川水系	遠巣谷川	遠巣谷川橋	岩手県	沢内字太田
北上川水系	松川	松川橋	岩手県	右岸：沢内字泉沢 左岸：沢内字猿橋
北上川水系	七内川	和佐内橋	岩手県	沢内字両沢
北上川水系	横川	開拓5号橋	岩手県	沢内字貝沢
北上川水系	和賀川	大荒沢橋	岩手県	沢内字若畑
北上川水系	小荒沢川	若畑橋	岩手県	沢内字若畑
北上川水系	長橋川	貝沢橋	岩手県	沢内字川舟
計	12河川	14基		



資料7 水位観測所及び関係機関等の連絡系統図



資料 8 水防関係機関電話番号一覧

機関名	住所	市外局番	電話番号	災害優先番号 登録電話番号
岩手県	盛岡市内丸10-1	019	651-3111 (代)	651-3160～ 651-3174
国土交通省東北地方整備局 岩手河川国道事務所	盛岡市上田4-2-2	019	624-3131 (代)	625-3252
北上川ダム統合管理事務所	盛岡市下厨川字四十四田1番地	019	643-7971 (直)	643-7957
北上川ダム統合管理事務所 湯田ダム管理支所	和賀郡西和賀町杉名畑第44地割162-15	0197	74-2011 (代)	74-2414
陸上自衛隊岩手駐屯部隊	滝沢市後268-433	019	688-4311 (代)	688-4313
盛岡地方气象台	盛岡市山王町7-60	019	622-7868 (観測予報) 622-7870 (防災)	622-7870 (防災)
N T T東日本(株)岩手支店	盛岡市中央通1-2-2	019	625-4960 (代)	651-4200
岩手県警察本部	盛岡市内丸8-10	019	653-0110 (代)	653-5153～ 653-5161
NHK盛岡放送局	盛岡市上田4-1-3	019	626-8826 (代)	622-1093
(株) I B C岩手放送	盛岡市志家町6-1	019	623-3127 (代)	651-7702
(株)テレビ岩手	盛岡市内丸2-10	019	624-1166 (代)	623-3530
(株)エフエム岩手	盛岡市内丸2-10	019	625-5511 (代)	625-5515
(株)岩手めんこいテレビ	盛岡市本宮5丁目2-25	019	656-3300 (代)	659-2700
岩手朝日テレビ(株)	盛岡市盛岡駅西通2-6-5	019	629-2525 (代)	629-2525

機関名	住所	市外局番	電話番号	災害優先番号 登録電話番号
岩手県南広域振興局 北上土木センター	北上市芳町2-8	0197	65-2738 (代)	—
西和賀町役場湯田庁舎	和賀郡西和賀町川尻40-40-71	0197	82-2111 (代)	82-2113 82-2114
西和賀町役場沢内庁舎	和賀郡西和賀町沢内字太田2-81-1	0197	85-2111 (代)	81-2381 81-2382
北上地区消防組合消防本部	北上市柳原町二丁目3-6	0197	64-1122 (代)	—
西和賀消防署	和賀郡西和賀町沢内字大野13-3-18	0197	62-5350 (代)	—

資料 9 水防資器材一覧

	器 材				他 救命胴衣	資 材	
	スコップ	おの	掛矢	チェンソー		土のう袋	吸水性土のう
水防団（消防団）装備	48	23	23	23	96	0	0
湯田庁舎 西和賀町川尻40-40-71	0	0	0	1	0	1,800	100
沢内庁舎 西和賀町沢内字太田2-81-1	0	0	0	2	0	200	0
長原牧場 西和賀町沢内字新町2-51-1	100	0	0	0	0	0	0

資料 1 0 防災重点ため池一覧

ため池の名称 (ふりがな)	所在地	管理者	堤高 (m)	堤頂長 (m)	総貯水量 (m <sup>3</sup> )
貝沢野 (かいざわの)	西和賀町沢内字貝沢3-688	西和賀町	2.7	145.0	11,800
深沢 (ふかさわ)	西和賀町沢内字太田1-64	太田水利組合	6.5	83.0	8,400
湯田豊沢堤 (ゆだとよさわつつみ)	西和賀町湯田19-3	湯田農家組合	3.5	61.0	7,200
湯田西の堤 (ゆだにしのかつつみ)	西和賀町湯田20-1-2	湯田農家組合	9.4	74.0	9,400
米沢の堤 (よねざわのかつつみ)	西和賀町間木野24-2	間木野水利組合	3.3	55.0	10,200